



GOBIERNO REGIONAL DE UCAYALI
GERENCIA GENERAL REGIONAL
AUTORIDAD REGIONAL AMBIENTAL DE UCAYALI
DIRECCION DE GESTION DEL TERRITORIO



"Hacia la Unidad, la Paz y el Desarrollo"

ACTA DE REUNIÓN

REUNIÓN DE COORDINACION Y SOCIALIZACIÓN EN EL MARCO DEL COMITÉ DE GESTIÓN DE LA INFRAESTRUCTURA DE DATOS ESPACIALES DE LA REGIÓN DE UCAYALI.

En la ciudad de Pucallpa, a los 30 días del mes de noviembre de 2023, siendo las 09:40 horas, se reunieron en los ambientes del Auditorio del Hotel Costas del Sol, ubicado el Av. San Martín N° 200 de la ciudad de Pucallpa, distrito de Calleria, provincia de Coronel Portillo, departamento de Ucayali, las siguientes personas:

INSTITUCIÓN	NOMBRES Y APELLIDOS	CARGO
Autoridad Regional Ambiental	Ing. Nelson Seijas Valderrama	Director Ejecutivo de la ARAU
ARAU- Dirección de Gestión del Territorio.	Ing. Hector Vidaurre Arévalo	Director de la Dirección de Gestión del Territorio
Coordinador del Proyecto de Ordenamiento Territorial	Ing. Kelsen Arbaiza Peña	Supervisor del Proyecto Ordenamiento Territorial
Autoridad Regional Ambiental de Ucayali - Dirección de Gestión del Territorio - Especialista IDER (Responsable del Componente II)	Ing. Edinson Eduardo López Galán	Especialista IDER
Oficina de Tecnología de la Información	Ing. Leo Chumbe Rodríguez	Director de la OTI
Gerencia Regional de Desarrollo Social	Oscar Pérez Alvares	Equipo Técnico
Gerencia Regional de Infraestructura	Ing. Rómulo Ramos Rengifo	Representante de la Sub gerencia de Estudios
Gerencia Regional Forestal y de Fauna Silvestre	Ing. Gerardo Manuel Tuesta Leyton Ing. Jorge Raul Cordova Reyes	Encargado del Área de Catastro y Monitoreo Satelital-ACMS Especialista en Teledetección
Dirección Regional de Agricultura	Gerardo Juan Arévalo Andi	Especialista SIG

Dirección: Jr. Apurímac N° 460 - Pucallpa



PERÚ

GOBIERNO REGIONAL DE UCAYALI
GERENCIA GENERAL REGIONAL
AUTORIDAD REGIONAL AMBIENTAL DE UCAYALI
DIRECCION DE GESTION DEL TERRITORIO



"Año de la Unidad, la Paz y el Desarrollo"

Dirección Regional de Salud de Ucayali	Leisy Santamaria Bardales	Responsable de Unidad de Inversiones
	Carlos A. Pozo Ruiz	Director de la DGIT
Dirección Regional de Comercio Exterior y Turismo Ucayali	Carmen Roca Borges	Especialista
Dirección Regional de Educación de Ucayali	David Atencia Rojas	Infraestructura
CONVOCATORIA: MEMORANDO MULTIPLE N° 144-2023-GRU-GGR		

AGENDA:

FECHA 30-11-2023:

1. Propuestas de modificatoria de la R.E.R. N° 654-2017-GRU-GR
2. Presentación de los avances y logros obtenidos en el marco de la IDER.
3. Propuesta y toma de acuerdos.

Durante la reunión se trataron asuntos que se detallan a continuación:

Desarrollo de la reunión:

FECHA 30-11-2023:

1. El Gerente de la Autoridad Regional Ambiental - Ing. Nelson Seijas Valderrama apertura la reunión dando la bienvenida y al mismo tiempo agradeciendo su participación a todas las Unidades Orgánicas miembros del Comité de Gestión de la IDER.
2. El Ing. Kelsen Arbaiza Peña, coordinador del Proyecto de Ordenamiento Territorial de la Dirección de Gestión del Territorio-DGT-ARA-GOREU, continuó con la reunión dando la bienvenida los miembros del comité y los participantes. Posterior a ellos expuso la modificatoria de la R.E.R. 654-2017-GRU-GR. En el Artículo 1 se incorporó los nombres de las 3 nuevas unidades orgánicas y se modificó la denominación de la GERFFS, en el Artículo segundo no hay modificatorias con respecto a las funciones del comité y con respecto al Artículo tercero tampoco se realizaron modificatorias.
3. Carmen Roca Borges menciona que la DIRCETUR cuenta con una plataforma SIGMINCETUR donde existe una base de datos de los diferentes recursos que existen en el departamento de Ucayali.
4. Los representantes de la DIRESA mencionan que el área de salud maneja información de georreferenciación y diferentes datos estadísticos.
5. David Atencia Rojas representante de educación menciona que los datos que existen en el MINEDU se puede enriquecer el sistema que maneja el GRU.
6. El Ing. Nelson Seijas menciona que sería bueno generar un taller de capacitación a los miembros titulares y alternos con respecto a la IDER -GEOVISOR-GEOPORTAL
7. El Ing. Edinson López Galán especialista IDER procedió a exponer los avances y logros obtenidos en el marco de la IDER 2023.
8. Oscar Pérez Alvares consulta si existe el área de unidad Formuladora, y si existe ver la manera adecuada de generar proyectos para implementar la IDER como Comité de la Infraestructura de Datos Espaciales. En respuesta a esa consulta el Ing. Edinson Lopez menciona que el proyecto de Ordenamiento Territorial cuenta con la adquisición de equipos y servidores que ayudarán a mejorar el sistema que actualmente

Dirección: Jr. Apurímac N° 460 - Pucallpa

"Año de la Unidad, la Paz y el Desarrollo"

existe en la IDEr. Del mismo modo el Ing. Nelson Seijas menciona que también se esta desarrollando el proyecto de inversión donde está considerada la construcción de la Autoridad Regional Ambiental y también los espacios para la DGT y para los equipos que se van a adquirir por parte del proyecto OT.

9. El Ing. Jorge Raúl Cordova consulta si se realizó un diagnóstico para la inclusión de las nuevas unidades orgánicas y como aporte menciona que dentro del plan de trabajo no se considere los nombres de los profesionales si no solo de las instituciones. Con respecto a los catálogos de metadatos y los servicios no deben tener una programación ya que estos servicios deben ser actualizados constantemente, también menciona que se debe tener en cuenta la actualización de los catálogos de objetos de las diferentes unidades generadoras de información y del mismo modo incluir un catalogo de predios rurales de la DRA, del mismo modo hace una solicitud a la Secretaría Técnica para que pueda gestionar las licencias del ArcGIS Online.





10. El Ing. Rómulo Ramos menciona que también se pueda adquirir licencias para todas las unidades orgánicas y no solo para las tres unidades generadoras de información.

Así mismo, se tomaron los siguientes acuerdos:

Acuerdos:

1. La secretaria Técnica realizará coordinaciones para el diagnóstico de las nuevas Unidades Orgánicas (primer trimestre del 2024) previa notificación como miembros del comité.
2. La secretaria técnica realizará taller de capacitación a los miembros titulares y alternos con respecto a la IDEr - GEOVISOR-GEOPORTAL
3. La GERFFS emitirá el informe técnico para la aprobación de la directiva que regula el catastro de la Gerencia Forestal y de Fauna Silvestre (en el primer trimestre del año 2024).
4. La Secretaria Técnica se compromete a hacer llegar el documento solicitando la designación de su titular y dos miembros alternos a los miembros del comité. (primeros días del año 2024).
5. La Secretaria Técnica emitirá un informe a la presidencia del comité para que este notifique a los miembros que no participaron en la reunión del 30-11-2023.

Siendo las 12:30 pm los abajo firmantes, suscriben la presente acta en señal de conformidad:

INSTITUCIÓN	NOMBRES Y APELLIDOS	FIRMA
DET-ARU - GOREU	Héctor Viduarde	
Dircedrus	Carolina Rocca Boegas	
ORI	Rómulo Ramos Rengifo	
GOREU - OTI	Leo Martín Chumbe Rodríguez	



GOBIERNO REGIONAL DE UCAYALI
GERENCIA GENERAL REGIONAL
AUTORIDAD REGIONAL AMBIENTAL DE UCAYALI
DIRECCION DE GESTION DEL TERRITORIO



"Año de la Unidad, la Paz y el Desarrollo"

GERFFS	ERENANDO M. TUESLE KESTON	
DRAU	Gerardo Juan Arturo Anzi	
DIRESA UCAYALI	Carlos A. Pozo Ruiz.	
DREU	J. DAVID ATENCIA Rojas	
GOREU/GRDS	Roco Villavicencia	
DGT-ARAU-GOREU	Edinson Eduardo López Galán	
ARAU-GOREU	Nelson Seijan Valderrama	
PROYECTO O.T. DGT-ARAU-GOREU	Angel Kelsen Arbairza Perce	